

Genehmigungsvermerke

Mitwirkung vom 7. Februar – 18. März 2019
1. Vorprüfung vom 13. März 2020
2. Vorprüfung vom 15. April 2021

Publikation im Amtsblatt vom
Publikation im amtlichen Anzeiger vom
Öffentliche Auflage vom

Einspracheverhandlungen am
Erledigte Einsprachen
Unerledigte Einsprachen
Rechtsverwahrungen

Beschlossen durch den Gemeinderat am
Beschlossen durch die Urnenabstimmung am

Präsidentin Gemeindegemeinschreiber

Andrea Erni Hänni Oliver Jaggi

Die Richtigkeit dieser Angaben bescheinigt:
Heimberg,

Gemeindegemeinschreiber

Oliver Jaggi

**Genehmigt durch das kantonale Amt für
Gemeinden und Raumordnung**

ÖFFENTLICHE AUFLAGE

Einwohnergemeinde Heimberg

Ortsplanungsrevision

Ausschnitt Uferschutzplan 1:2500

Die Ortsplanungsrevision besteht aus:

- Baureglement
- Zonenplan
- Schutzzonenplan und Richtplan
- Zonenplan Naturgefahren und Gewässerraum
- Änderung Uferschutzplan

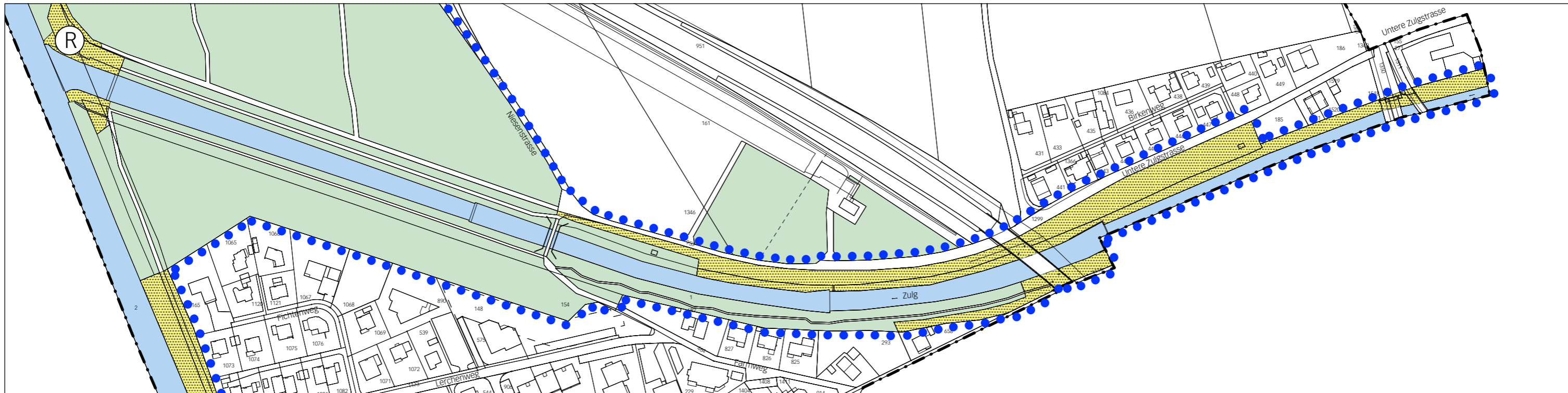
Weitere Unterlagen:

- Erläuterungsbericht
- Mitwirkungsbericht
- Räumliches Entwicklungskonzept REK mit Mitwirkungsbericht
- Siedlungsentwicklungskonzept SEK mit Mitwirkungsbericht
- Inventarplan

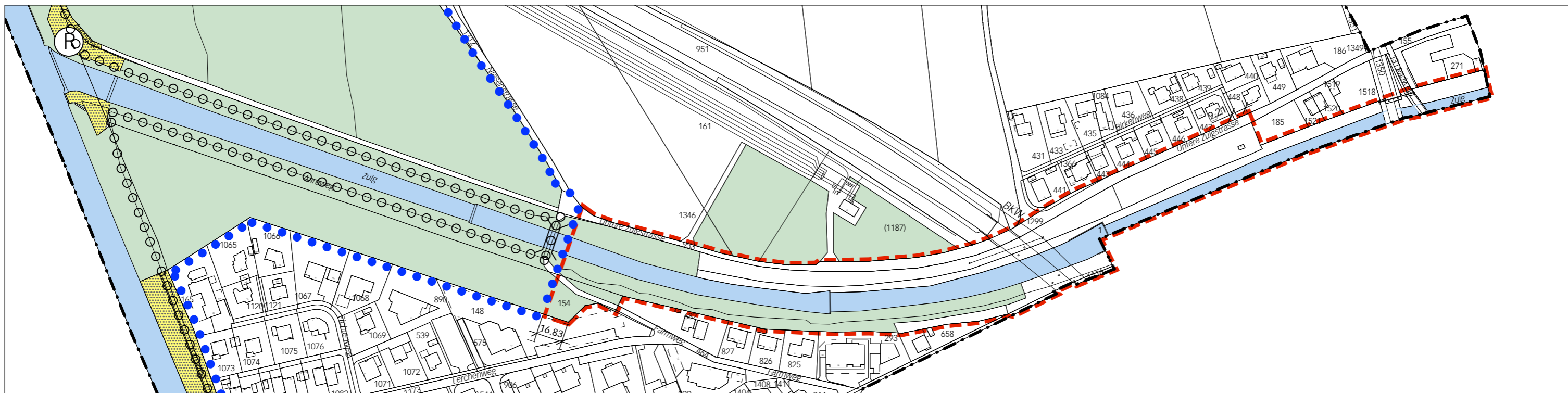
Juni 2022

heimberg/op-revision/4/06_pläne/änderung_osp/
6056_220530_oeal/dr/kw/lm

Alter Zustand



Neuer Zustand



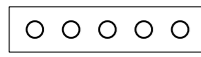

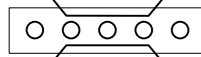




Legende

Inhalte:

-  Änderung Perimeter Uferschutzplan
-  Uferschutzzone bestehend

Hinweise:

-  Wirkungsbereich Uferschutzplan
-  Rastplatz bestehend
-  Uferweg bestehend
-  Gemeindegrenze
-  Steg bestehend
-  Gewässer
-  Wald

