


Kanton Bern
Gemeinde Heimberg



Umsetzung Verkehrsrichtplan

Zone 0.5 Kaliforni

Vorprojekt

Situation 1:1000

Plan-Nr.: 31-2001.211.5
Format: 60 x 105
Sachbearbeiter: Eric Allenbach

bd BÜHRER + DÄLLENBACH INGENIEURE AG
Höchhusweg 6 3612 Steffisburg www.bd-ing.ch
Hobachergässli 1 3800 Matten b. Interlaken 033 650 80 80

Mod	Gez	Geprüft	Freigabe	Datum	Bemerkungen
mmeg	eall	owue	owue	17.12.2020	
A	mmeg	eall	owue	15.04.2021	Anpassungen nach Planungskommissionssitzung
B	mmeg	eall	owue	30.04.2021	Anpassungen nach Planungskommissionssitzung
C	mmeg	eall	owue	18.06.2021	Anpassungen nach Planungskommissionssitzung
D	mmeg	eall	owue	24.08.2021	Anpassungen nach Gemeinderatsitzung

Legende:

Strasstypen:

- Nationalstrasse
- Kantonstrasse
- Gemeindestrasse Basisschliessung
- Buslinie best. / proj.

Planhinweise:

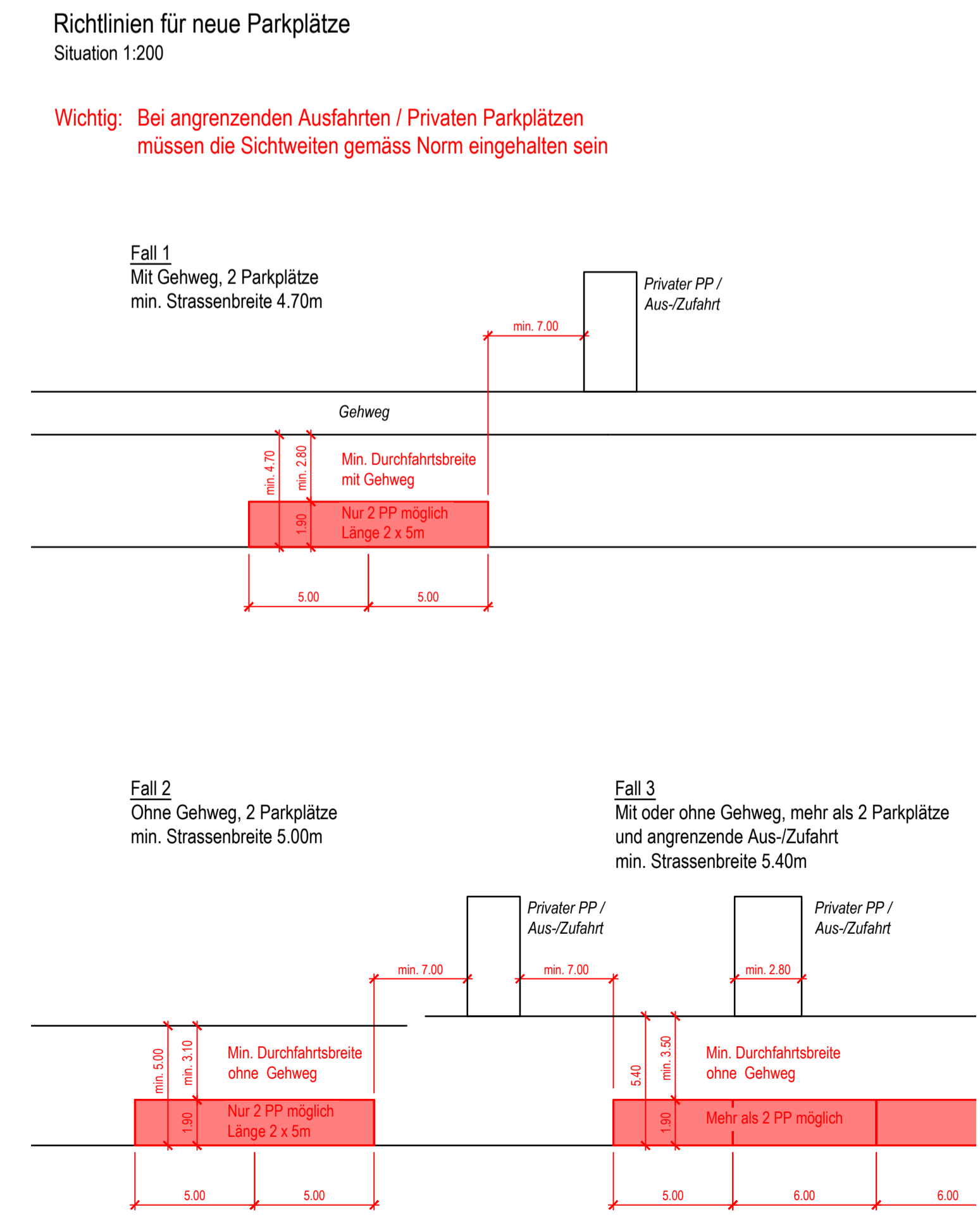
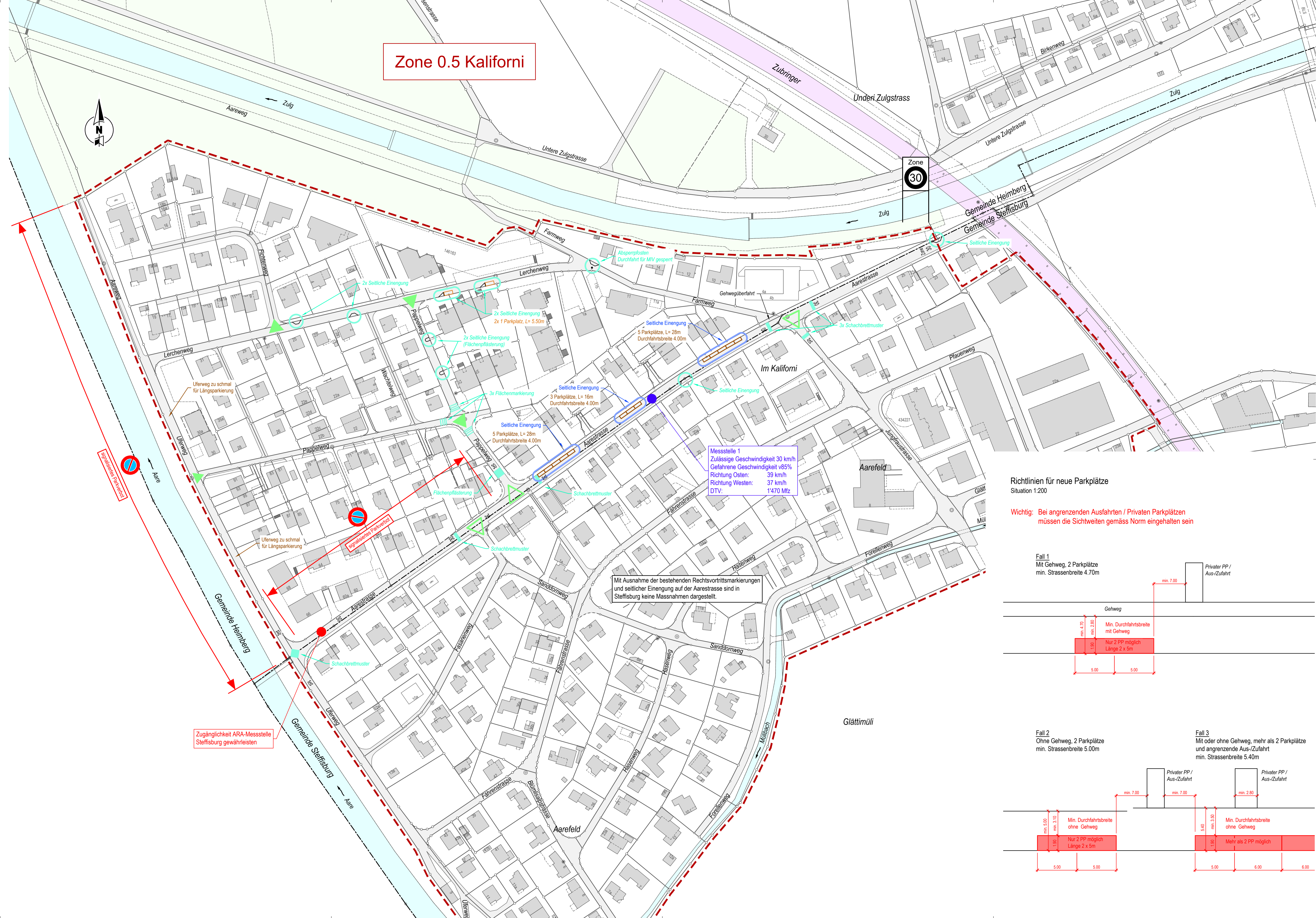
- Gebäude
- Gewässer
- Wald
- Geschwindigkeitsmessstellen
- Schule / Kindergarten

Verkehrsmassnahmen:

Bestehend: Gebiete mit Tempo-30-Zonen

Projektiert:

- Signal Tempo-30-Zone
- Streckensignale 30
- Markierung "Zone 30"
- Markierung "30"
- Markierung "Hinweis auf Kinder"
- Verkehrsbenuhigende Massnahmen Knoten / Strecke
- Rechtsvortrittsmarkierung
- Längsparkierung
- Bushaltestelle
- Flächenmarkierung
- Fussgängerstreifen
- Längsstreifen für Fussgänger
- Bauliche Randanpassung
- Abbruch und Rückbau
- Drittprojekte



Mit Ausnahme der bestehenden Rechtsvortrittsmarkierungen und seitlicher Einengung auf der Aarestrasse sind in Steffisburg keine Massnahmen dargestellt.

Zugänglichkeit ARA-Messstelle Steffisburg gewährleistet