

Kanton Bern  
Gemeinde Heimberg



## Umsetzung Verkehrsrichtplan

Zone 0.1 Dornhalde Teil 1  
Zone 0.3 Uderi Au Teil 1 (Winterhalde)

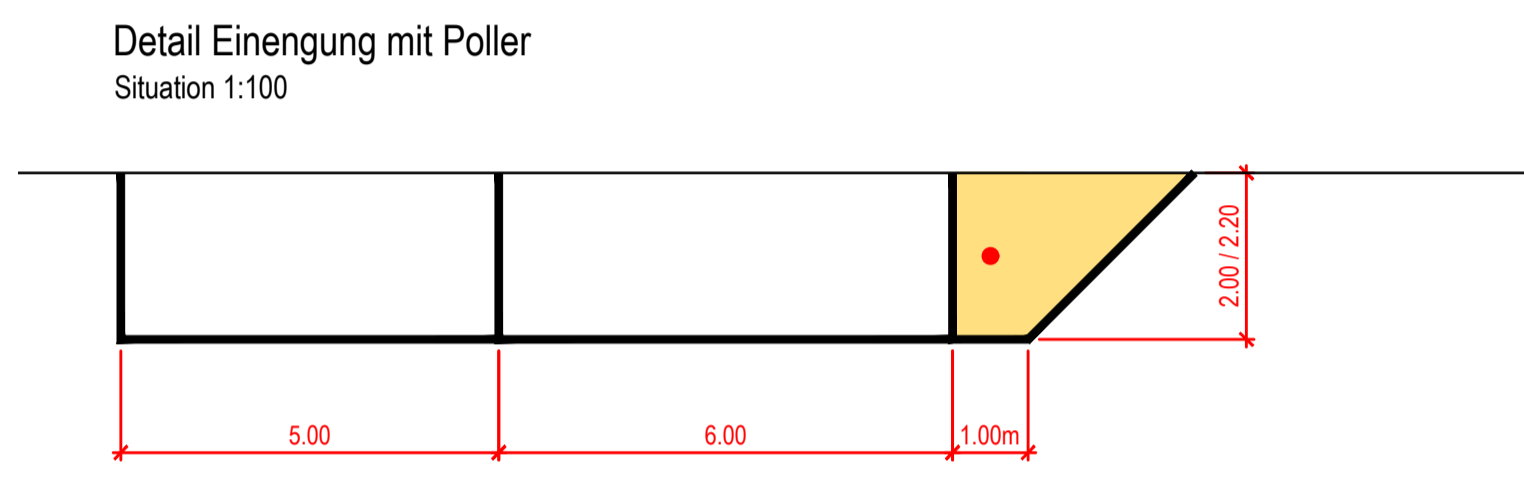
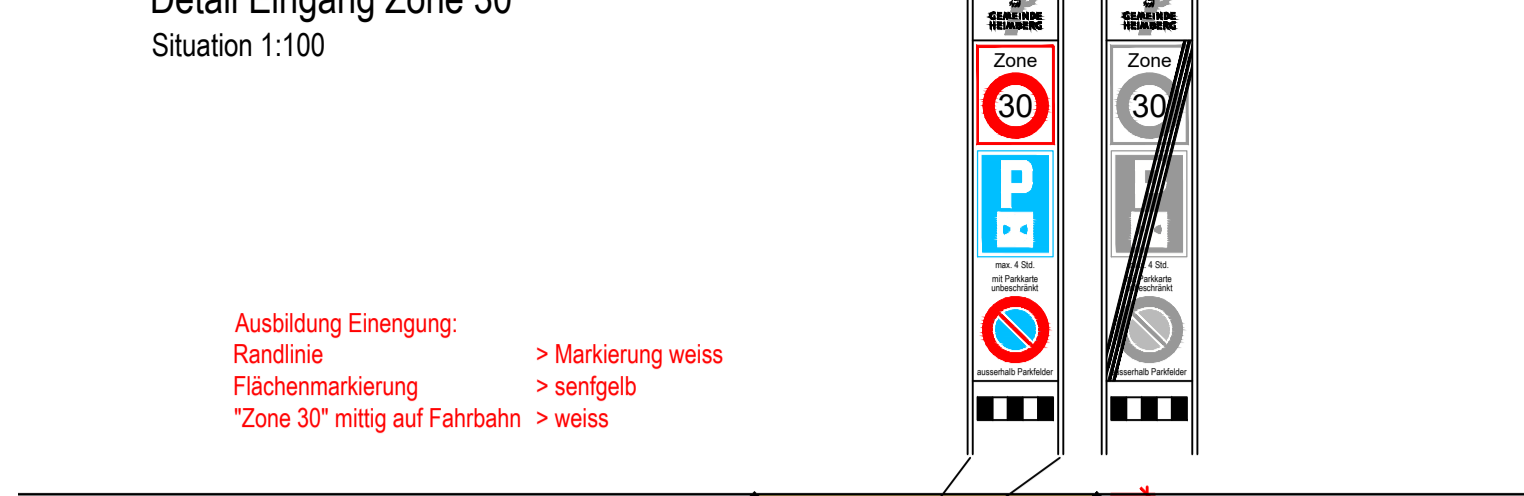
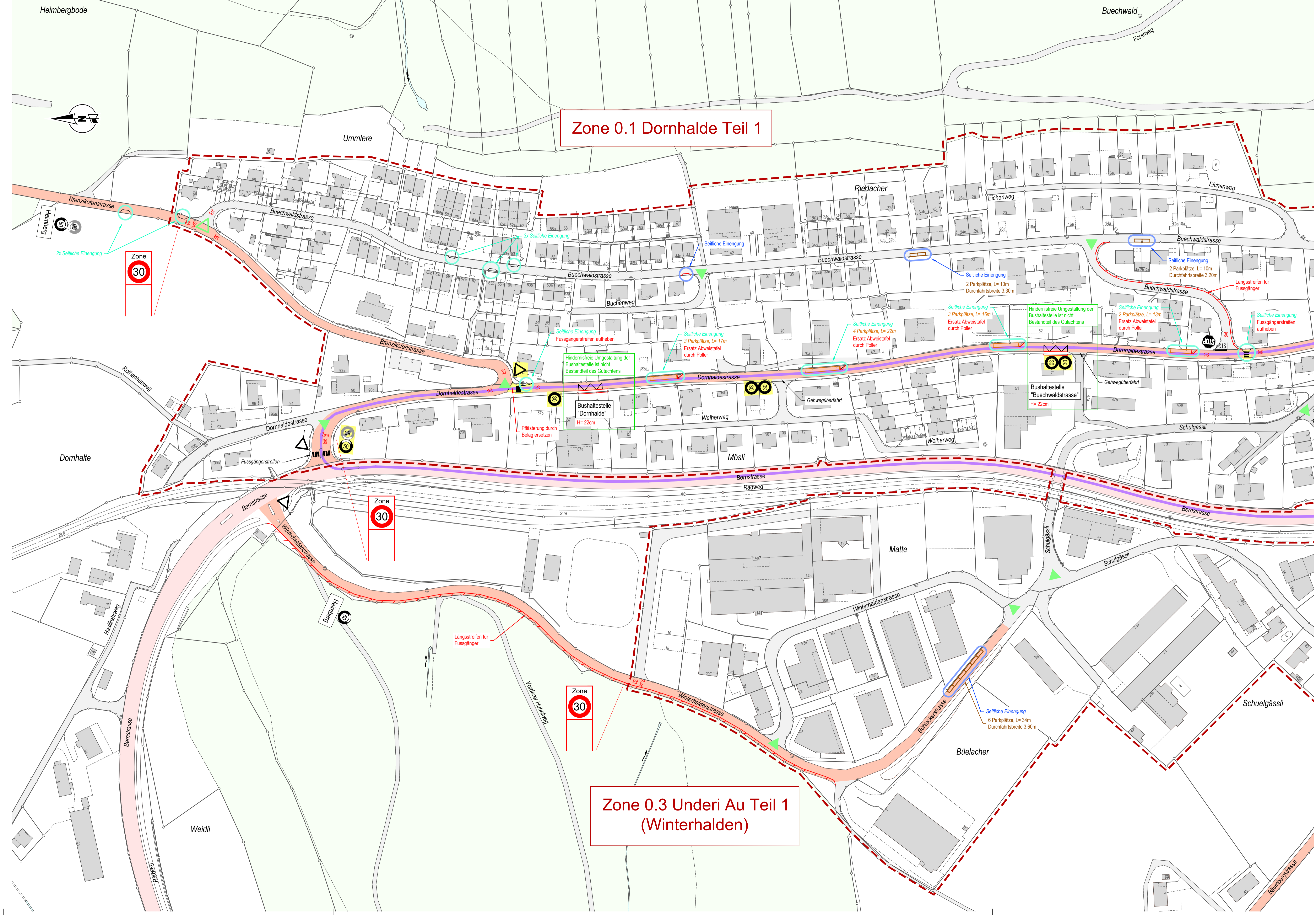
Vorprojekt

Situation 1:1000

Plan-Nr.:	31-2001.211.11
Format:	60 x 126
Sachbearbeiter:	Eric Allenbach

<b>BÜHRER + DÄLLENBACH INGENIEURE AG</b>	
Höchhusweg 6 Hobachergrässli 1	3612 Steffisburg 3800 Matten b. Interlaken
www.bd-ing.ch 033 650 80 80	

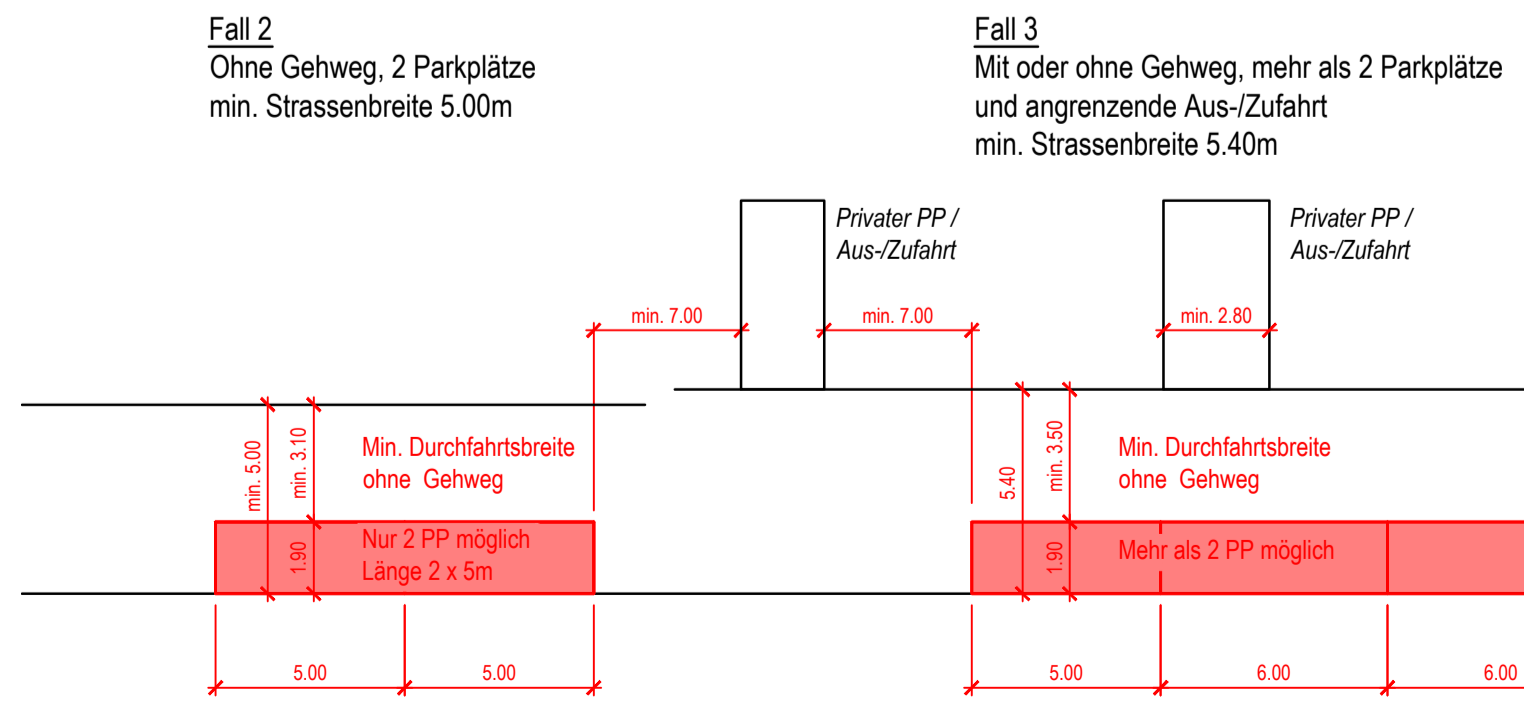
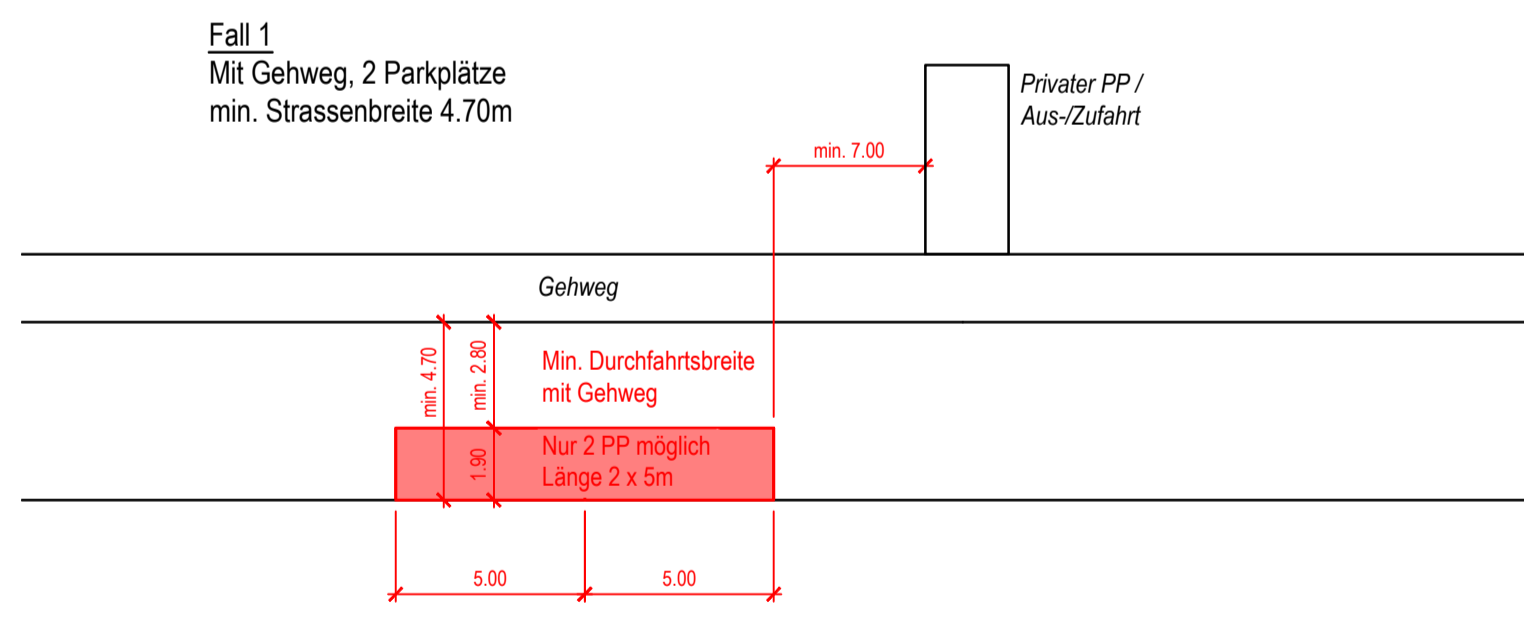
Mod	Gez	Gepf	Freigabe	Datum	Bemerkungen
m	neg	ent	ok	15.01.2021	
A	m	neg	ent	15.04.2021	Anpassungen nach Planungskommission
B	m	neg	ent	30.04.2021	Anpassungen nach Planungskommission
C	m	neg	ent	18.06.2021	Anpassungen nach Planungskommission
D	m	neg	ent	24.08.2021	Anpassungen nach Gemeinderat



### Richtlinien für neue Parkplätze

Situation 1:200

**Wichtig:** Bei angrenzenden Ausfahrten / Privaten Parkplätzen müssen die Sichtweiten gemäss Norm eingehalten sein



### Legende:

**Strasstypen:**

- Nationalstrasse
- Kantonsstrasse
- Gemeindestrasse Basisschliessung
- Buslinie best. / proj.

**Planhinweise:**

- Gebäude
- Gewässer
- Wald
- Geschwindigkeitsmessstellen
- Schule / Kindergarten

**Verkehrsmassnahmen:**

Gebiete mit Tempo-30-Zonen

**Bestehend:**

- Signal Tempo-30-Zone
- Streckensignale 30
- Markierung "Zone 30"
- Markierung "30"
- Markierung "Hinweis auf Kinder"
- Verkehrsberuhigende Massnahmen Knoten / Strecke
- Rechtsvorrangsmarkierung
- Längsparkierung
- Bushaltestelle
- Flächenmarkierung
- Fussgängerstreifen
- Längsstreifen für Fussgänger
- Bauliche Randanpassung
- Abbruch und Rückbau
- Drittprojekte