

Oberingenieurkreis I  
Tiefbauamt  
des Kantons Bern

Wasserbauplan  
Beilage B 1.2

Gemeinde	Heimberg	Datum Dossier	
Erfüllungspflichtiger	Gemeinde Heimberg	Revidiert	
Gewässernummer	58435	Projekt-Nr.	WBPI00054
Gewässer	Chrebsbach	Plandatum	03.06.2022
Plan-Nr.	51-1502.371.2	Format	30 x 126

Revitalisierung / Hochwasserschutz  
Chrebsbach und Loueligrabe

Unterlage  
Rodungsplan 1:500  
Blatt 2 Chrebsbach

Projektverfasser:  
Bührer + Dällenbach Ingenieure AG  
Höchhusweg 6  
3612 Steffisburg  
Tel. 033 650 80 80  
info@bd-ing.ch

Wasserbauplan genehmigung:

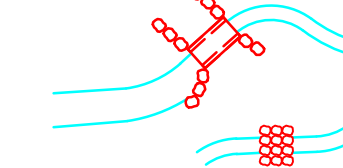
Legende:

Projektiert:

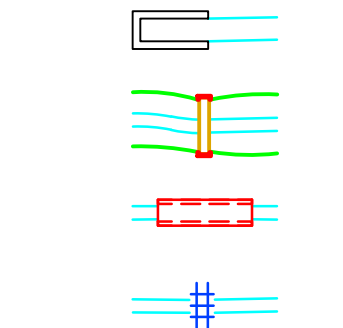
	Rodung gesamt	2'250 m <sup>2</sup>
	Davon temporäre Rodung	1'780 m <sup>2</sup>
	Davon definitive Rodung	470 m <sup>2</sup>
	Ersatzaufforstung	0 m <sup>2</sup>
	- an Ort	470 m <sup>2</sup>
	- ausserhalb Baustelle	

Ersatzaufforstung siehe Ersatzaufforstungsplan 1:1000 Plan-Nr. 51-1502.372

Forstliche Bauten im Wald:



Nichtforstliche Kleinbauten im Wald:

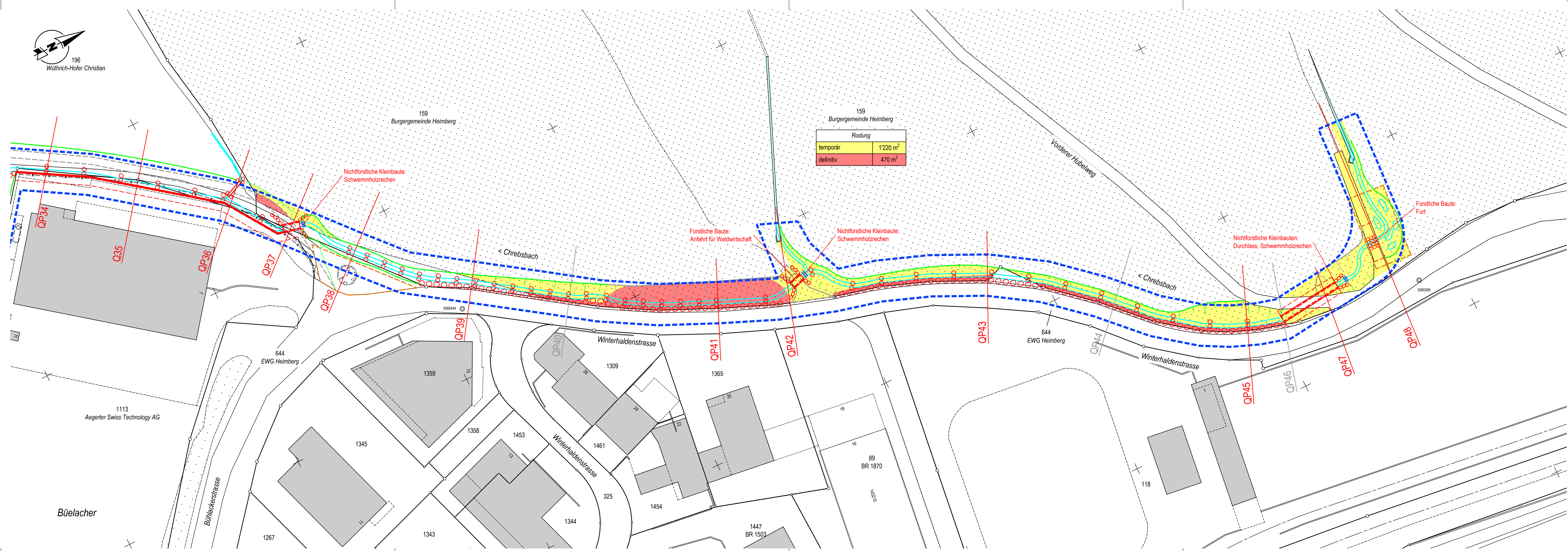


Bestehend:

	Gebäude
	Gewässer
	Wald



196  
Wüthrich-Hofer Christian



Rodung	
temporär	1'220 m <sup>2</sup>
definitiv	470 m <sup>2</sup>