

## Genehmigungsvermerke

Mitwirkung vom  
Vorprüfung vom

Publikation im Amtsblatt vom  
Publikation im amtlichen Anzeiger vom  
Öffentliche Auflage vom

Einspracheverhandlungen am  
Erledigte Einsprachen  
Unerledigte Einsprachen  
Rechtsverwahrungen

Beschlossen durch den Gemeinderat am  
Beschlossen durch die Urnenabstimmung am

Präsident                                  Gemeindeschreiber

Niklaus Röthlisberger                  Oliver Jaggi

Die Richtigkeit dieser Angaben bescheinigt:  
Heimberg,

Gemeindeschreiber

Oliver Jaggi

**Genehmigt durch das kantonale Amt für  
Gemeinden und Raumordnung**

ÖFFENTLICHE MITWIRKUNG

**Einwohnergemeinde Heimberg**

## Ortsplanungsrevision

---

### Ausschnitt Uferschutzplan 1:2500

Die Ortsplanungsrevision besteht aus:

- Baureglement
- Zonenplan
- Zonenplan Naturgefahren und Gewässerraum
- Schutzzonenplan und Richtplan
- **Änderung Uferschutzplan**

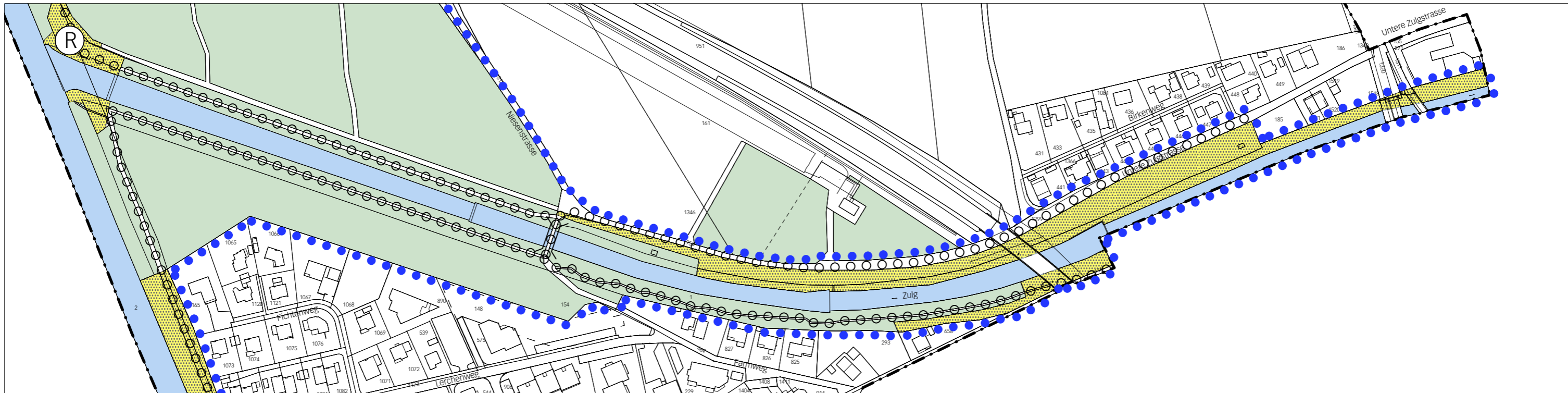
Weitere Unterlagen:

- Erläuterungsbericht
- Räumliches Entwicklungskonzept REK mit Mitwirkungsbericht
- Siedlungsentwicklungskonzept SEK mit Mitwirkungsbericht
- Inventarplan

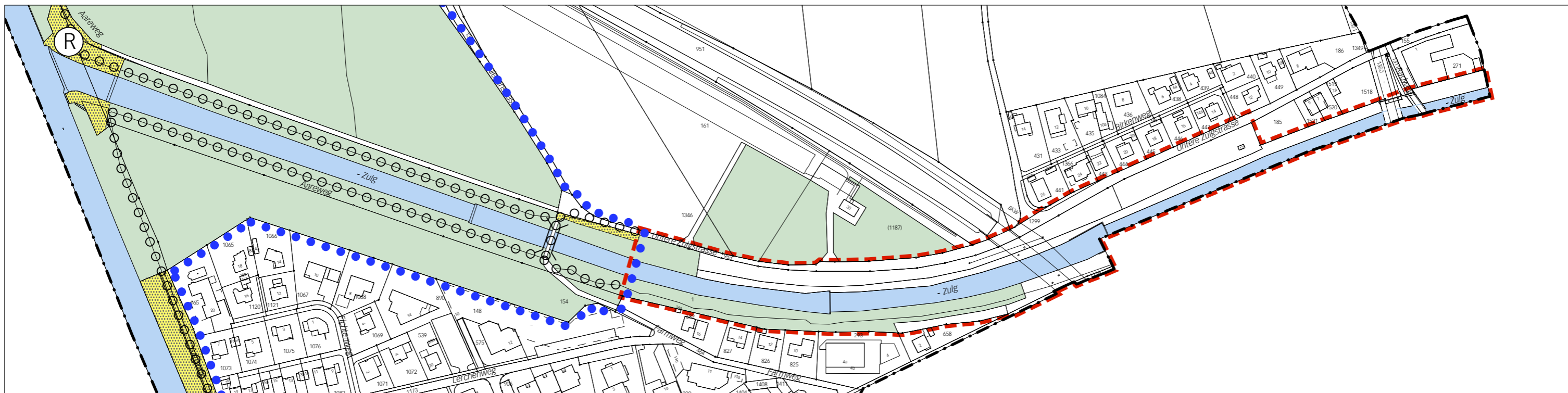
Februar 2019

heimberg/op-revision/4/plan/4972\_190205\_ewmw/dr/kw/lm

# Alter Zustand



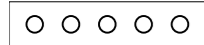
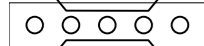



# Neuer Zustand






## Legende

### Inhalte:

-  Änderung Perimeter Uferschutzplan
-  Wirkungsbereich Uferschutzplan
-  Uferweg bestehend
-  Steg bestehend
-  Uferschutzzone bestehend

 Rastplatz bestehend

### Hinweise:

-  Gemeindegrenze
-  Gewässer
-  Wald

