

Genehmigungsvermerke

Mitwirkung vom 7. Februar – 18. März 2019
1. Vorprüfung vom 13. März 2020
2. Vorprüfung vom 15. April 2021

Publikation im Amtsblatt vom 31. August 2022
Publikation im amtlichen Anzeiger vom 1. September 2022
Öffentliche Auflage vom 1. Sept. bis 3. Okt. 2022

Einspracheverhandlungen am 25. Okt., 2. und 3. Nov. 2022
Erledigte Einsprachen 4
Unerledigte Einsprachen 4
Rechtsverwahrungen 2

Beschlossen durch den Gemeinderat am
Beschlossen durch die Urnenabstimmung am

Präsidentin Gemeindegeschreiber

Andrea Erni Hänni Oliver Jaggi

Die Richtigkeit dieser Angaben bescheinigt:
Heimberg,

Gemeindegeschreiber

Oliver Jaggi

**Genehmigt durch das kantonale Amt für
Gemeinden und Raumordnung**

BESCHLUSSFASSUNG

Einwohnergemeinde Heimberg

Ortsplanungsrevision

Ausschnitt Uferschutzplan 1:2500

Die Ortsplanungsrevision besteht aus:

- Baureglement
- Zonenplan
- Schutzzonenplan und Richtplan
- Zonenplan Naturgefahren und Gewässerraum
- Änderung Uferschutzplan

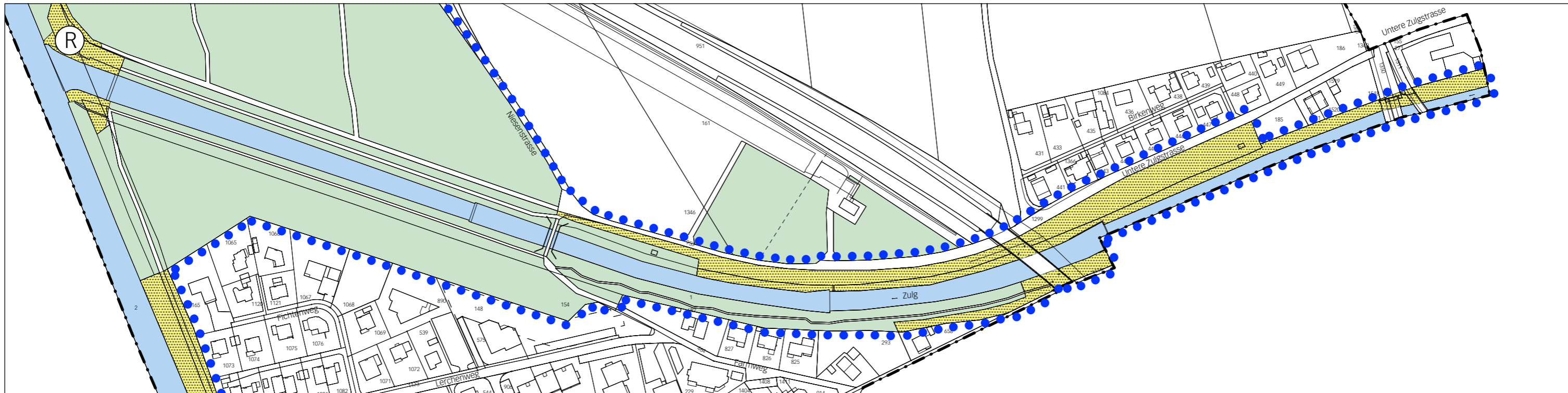
Weitere Unterlagen:

- Erläuterungsbericht
- Mitwirkungsbericht
- Räumliches Entwicklungskonzept REK mit Mitwirkungsbericht
- Siedlungsentwicklungskonzept SEK mit Mitwirkungsbericht
- Inventarplan

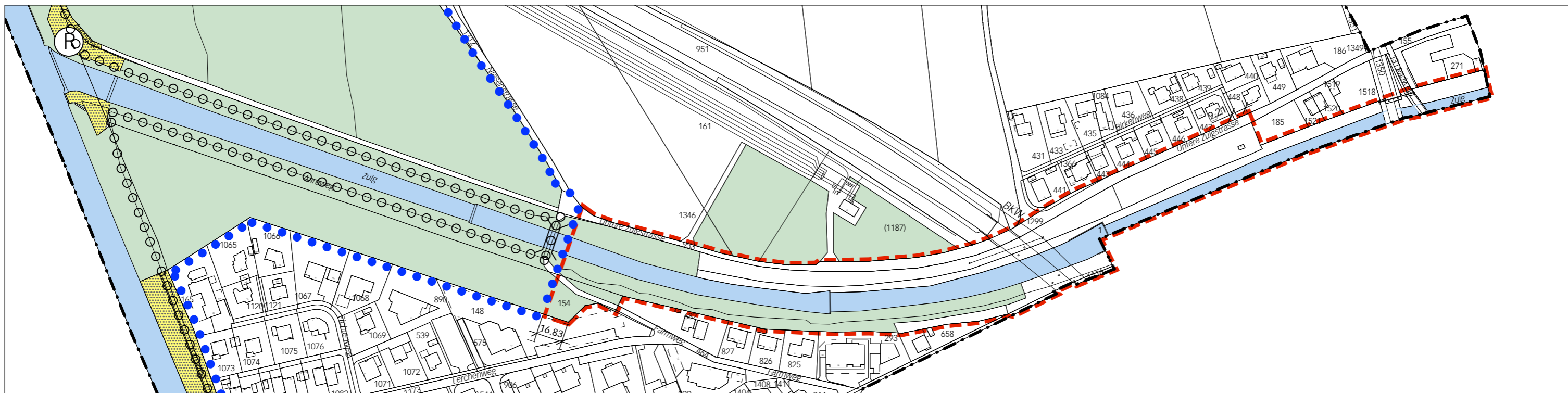
Januar 2023

heimberg/op-revision/4/06_pläne/änderung_osp/
6056_230124_be/dr/kw/lm/lw

Alter Zustand





Neuer Zustand



Legende

Inhalte:

 Änderung Perimeter Uferschutzplan

 Uferschutzzone bestehend

Hinweise:

 Wirkungsbereich Uferschutzplan

 Rastplatz bestehend

 Uferweg bestehend

 Gemeindegrenze

 Steg bestehend

 Gewässer

 Wald

