

Kanton Bern  
Gemeinde Heimberg



### Umsetzung Verkehrsrichtplan

Zone 0.3 Underi Au Teil 2

Vorprojekt

Situation 1:1000

Mod.	Gez.	Geprüft	Freigelegt	Datum	Bemerkungen
B	mreg	eat	owk	30.04.2021	Anpassungen nach Planungskommissionssitzung
C	mreg	eat	owk	18.06.2021	Anpassungen nach Planungskommissionssitzung
D	mreg	eat	owk	24.08.2021	Anpassungen nach Gemeinderatsitzung
E	mreg	eat	owk	15.10.2021	Anpassungen nach öffentlicher Veranstaltung
F	mreg	eat	agl	17.11.2023	Anpassungen nach Planungskommissionssitzung

Plan-Nr.: 31-2001.211.31  
Format: 90 x 126  
Sachbearbeiter: Eric Allenbach

**BÜHRER + DÄLLENBACH INGENIEURE AG**  
Hochhausweg 6  
3612 Staffelsburg  
Hobachergässli 1  
3800 Matten b. Interlaken

www.bd-ing.ch  
033 650 80 80

**Legende:**

**Strasstypen:**

- Nationalstrasse
- Kantonstrasse
- Gemeindestrasse Basisschliessung
- Buhtlinie best. / proj.

**Planhinweise:**

- Gebäude
- Gewässer
- Wald
- Geschwindigkeitsmessstellen
- Schule / Kindergarten

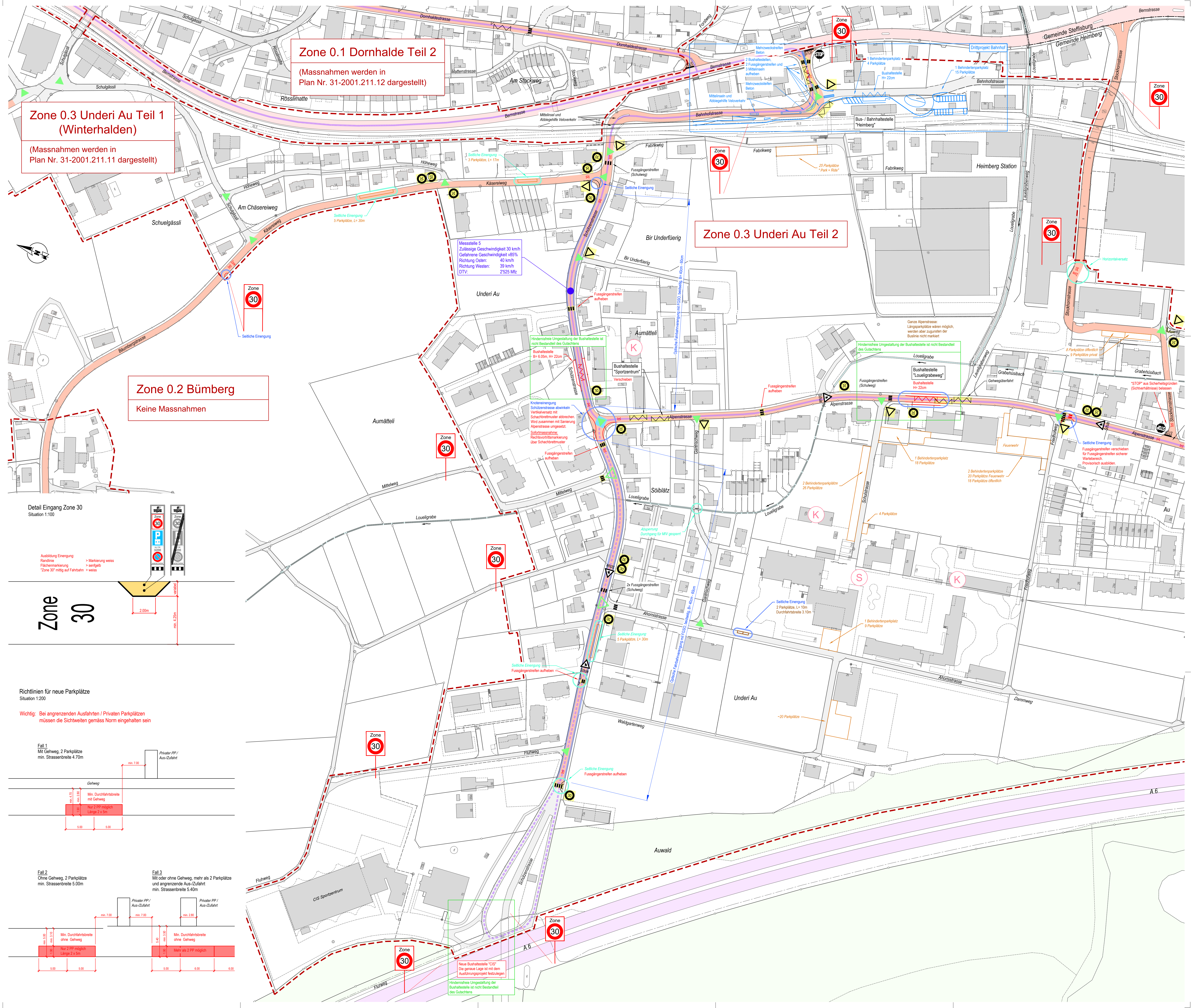
**Verkehrsmassnahmen:**

**Bestehend:**

- Gebiete mit Tempo-30-Zonen
- Signal Tempo-30-Zone
- Streckensignale 30
- Markierung "Zone 30"
- Markierung "30"
- Markierung "Hinweis auf Kinder"
- Verkehrs beruhigende Massnahmen Knoten / Strecke
- Rechtvortrittsmarkierung
- Längsparkierung
- Buhtaltestelle
- Flächenmarkierung
- Fussgängerstreifen
- Längsstreifen für Fussgänger
- Bauliche Randerpassung
- Abbruch und Rückbau
- Drittprojekte

**Projektiert:**

- Signal Tempo-30-Zone
- Markierung "Zone 30"
- Markierung "30"
- Verkehrs beruhigende Massnahmen Knoten / Strecke
- Rechtvortrittsmarkierung
- Längsparkierung
- Buhtaltestelle
- Flächenmarkierung
- Fussgängerstreifen
- Längsstreifen für Fussgänger
- Bauliche Randerpassung
- Abbruch und Rückbau
- Drittprojekte



**Zone 0.3 Underi Au Teil 1 (Winterhalden)**  
(Massnahmen werden in Plan Nr. 31-2001.211.11 dargestellt)

**Zone 0.1 Dornhalde Teil 2**  
(Massnahmen werden in Plan Nr. 31-2001.211.12 dargestellt)

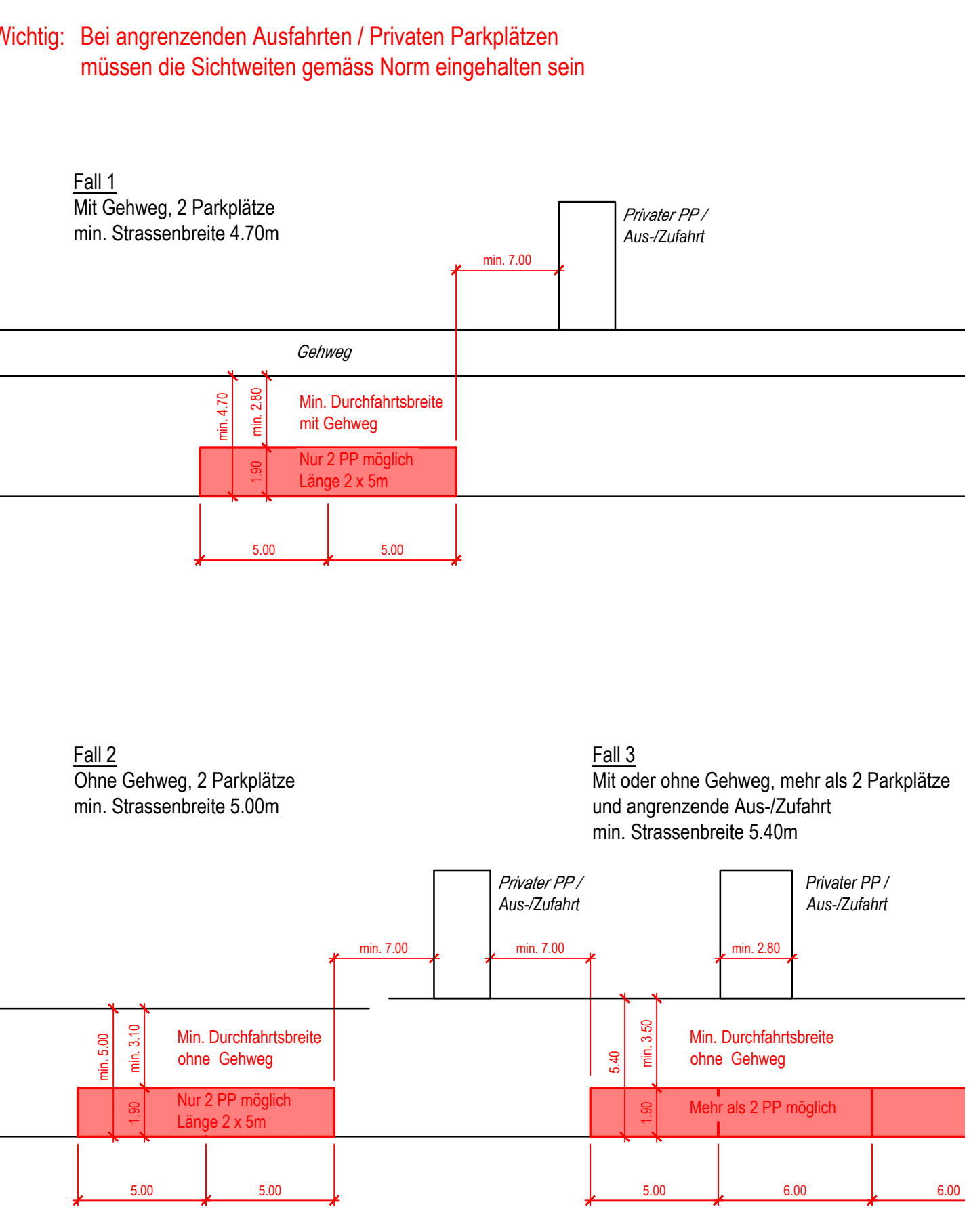
**Zone 0.2 Bümberg**  
Keine Massnahmen

**Zone 0.3 Underi Au Teil 2**

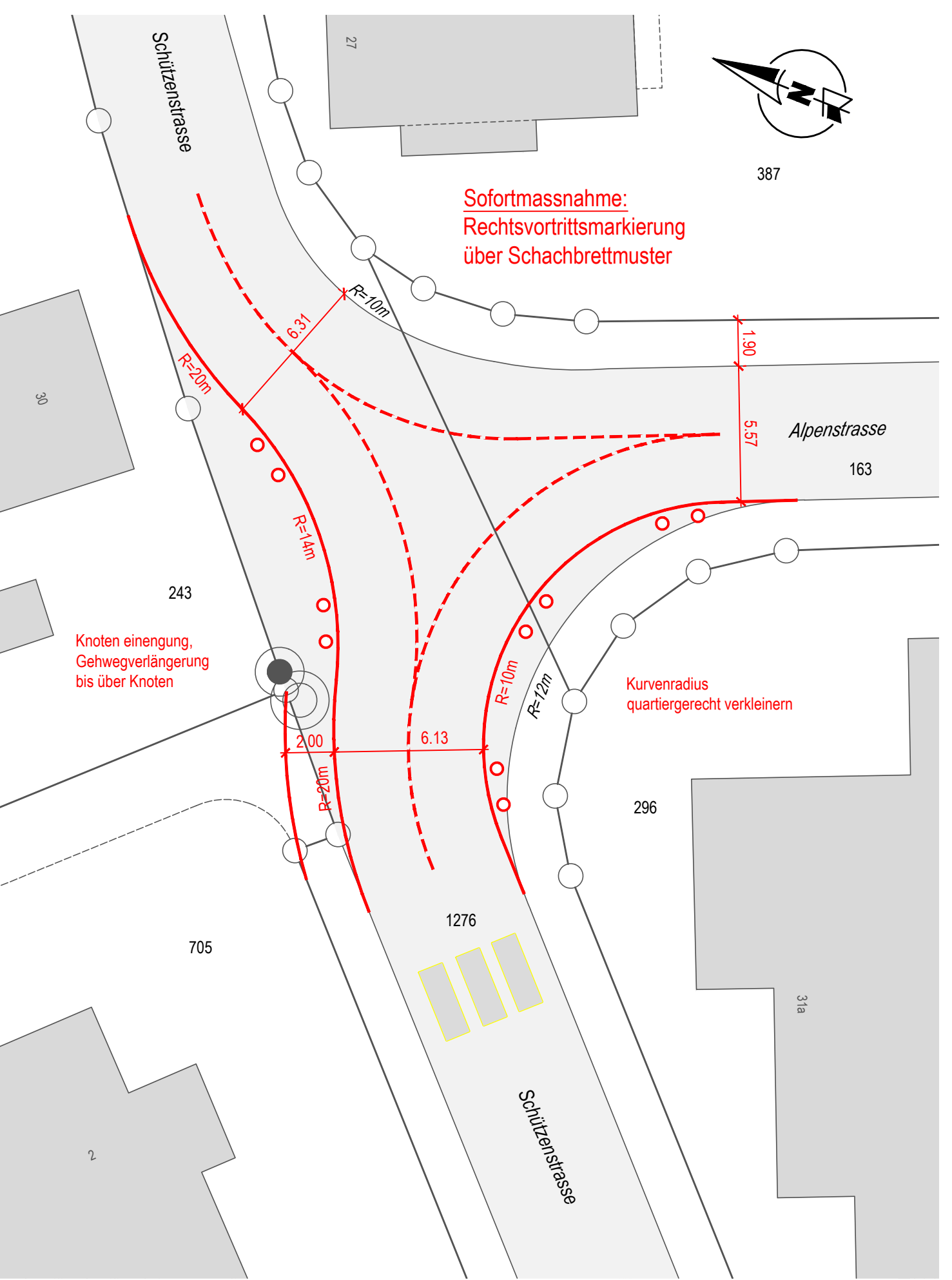
**Detail Eingang Zone 30**  
Situation 1:100



**Richtlinien für neue Parkplätze**  
Situation 1:200



**Einengung Knoten Alpenstrasse - Schützenstrasse**  
Situation 1:200



**Neue Buhtaltestelle "CIS"**  
Die genaue Lage ist mit dem Ausführungsprojekt festzulegen

**Hindernisse Umgestaltung der Buhtaltestelle ist nicht Bestandteil des Güterverkehrs**

**Hindernisse Umgestaltung der Buhtaltestelle ist nicht Bestandteil des Güterverkehrs**

**Selbstliche Einengung Fussgängerstreifen aufheben**

**Selbstliche Einengung Fussgängerstreifen aufheben**

**Selbstliche Einengung Fussgängerstreifen aufheben**

**Selbstliche Einengung Fussgängerstreifen aufheben**

**Selbstliche Einengung Fussgängerstreifen aufheben**

**Selbstliche Einengung Fussgängerstreifen aufheben**

**Selbstliche Einengung Fussgängerstreifen aufheben**

**Selbstliche Einengung Fussgängerstreifen aufheben**