

Einwohnergemeinde Heimberg



AUFLAGE

Überbauungsordnung Erschliessung Heimberg Süd

(Basierschliessung / koordiniertes Plan- und Baugesuchsverfahren)

Die Überbauungsordnung besteht aus:

- Überbauungsordnung / Situation 1:500
- Längensprofil Erschliessung 1:500/50
- Querprofile Erschliessung 1:100
- Normalprofil Erschliessung 1:50
- Landerwerbsplan 1:500
- Längensprofil Zugl 1:2000/200
- Querprofile Zugl 1:200
- Detailplan Zuglbrücke 1:100

Weitere Unterlagen:

- Erläuterungsbericht
- Technischer Bericht
- Mitwirkungsbericht
- Baugesuchsformulare

Der Projektverfasser:		Gezeichnet	Datum	Geprüft
KISSLING + ZBINDEN AG INGENIEURE PLANER USIC BRUNNHOFWEG 37 3000 BERN 14 TEL. 031 370 11 70 FAX 031 370 11 71		JG	18.08.2017	PH
		Revidiert	Datum	Geprüft
Projekt Nr. 1.131.2	Plan Nr. 33.503	A		
Massstab 1:100	Format 30 / 126	B		
		C		
		D		

Genehmigungsvermerke Heimberg

Mitwirkung vom 1. - 31. Juli 2015
Vorprüfung vom 24. August 2015 - 28. April 2017

Publikation im Amtsblatt vom 2017
Publikation im amtl. Anzeiger vom 2017

Öffentliche Auflage August / September 2017

Einspracheverhandlungen vom
Erfledigte Einsprachen
Unerledigte Einsprachen
Rechtsverwahrungen

Beschlossen durch den Gemeinderat am
Beschlossen durch die Urnenabstimmung am

Gemeinderat Heimberg
Gemeindepräsident

Sekretär

Niklaus Röhliberger

Oliver Jaggi

Die Richtigkeit dieser Angaben bestätigt:

Heimberg,

Gemeindeschreiber

Oliver Jaggi

Genehmigt durch das Amt für Gemeinden und Raumordnung

Bauherrschaft:

Einwohnergemeinde Heimberg

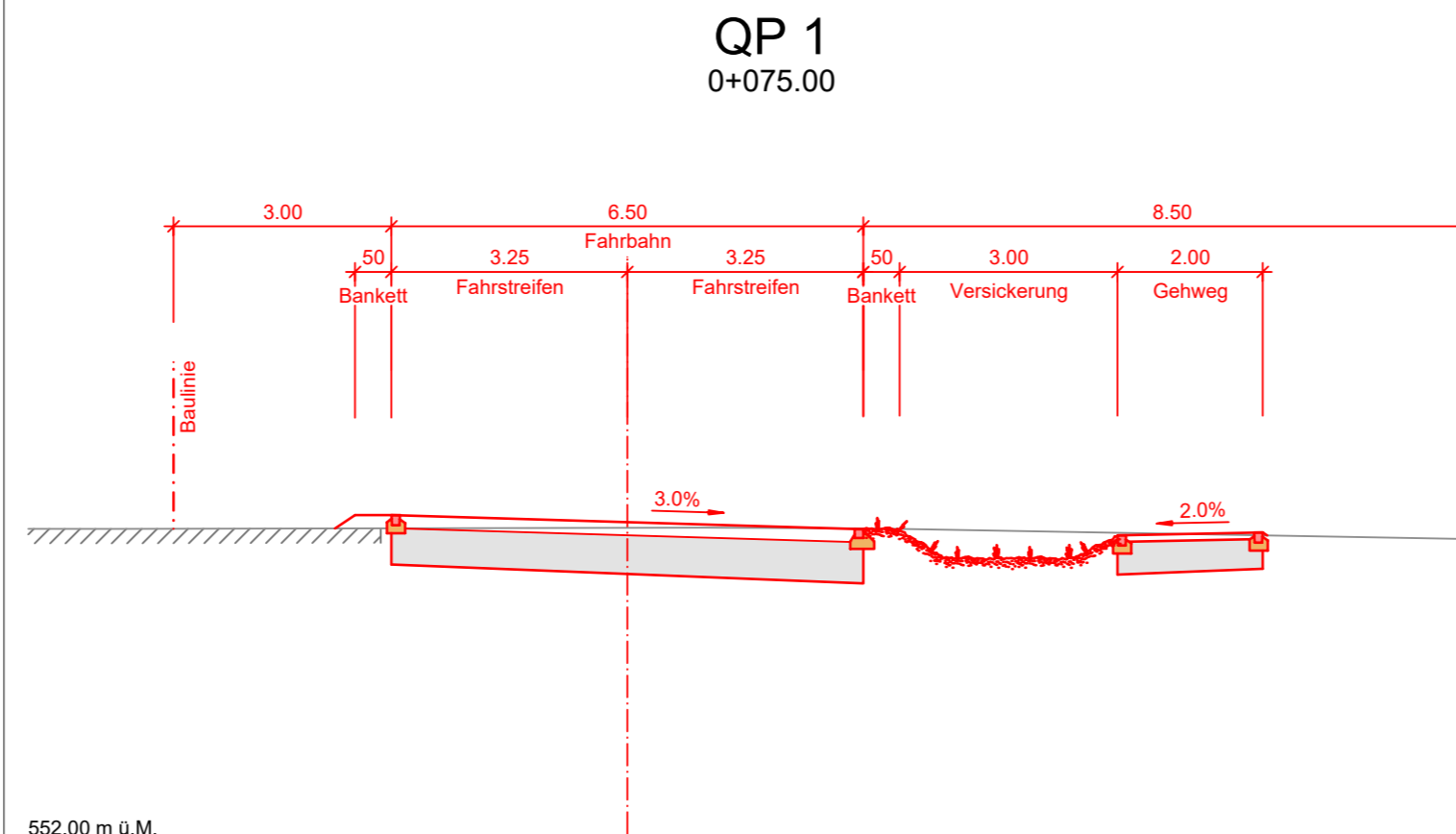
Datum:

Projektverfasser:

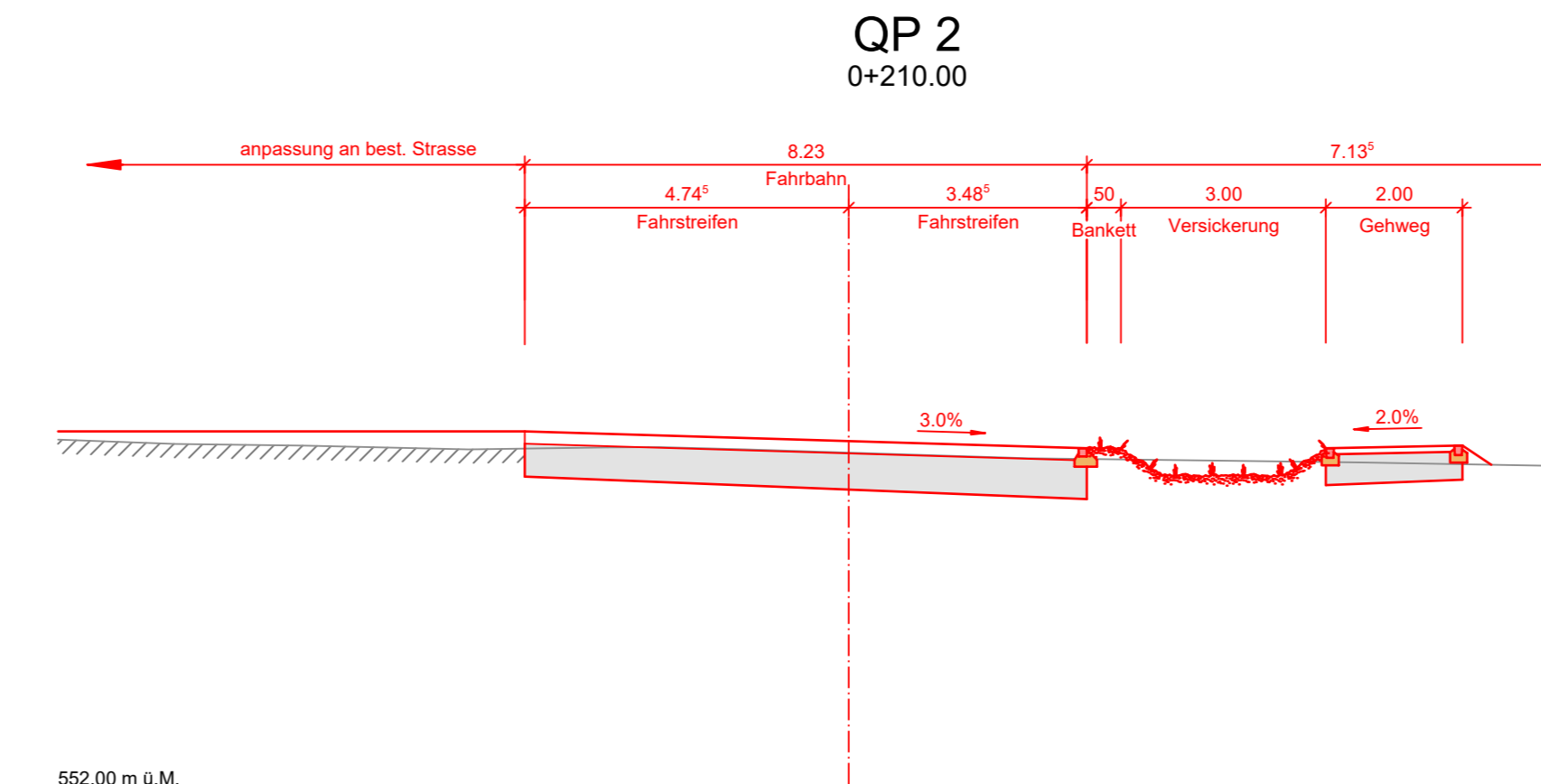
Kissling + Zbinden AG
Ingenieure / Planer / Usic
Brunnhofweg 37
3000 Bern 14

Datum:

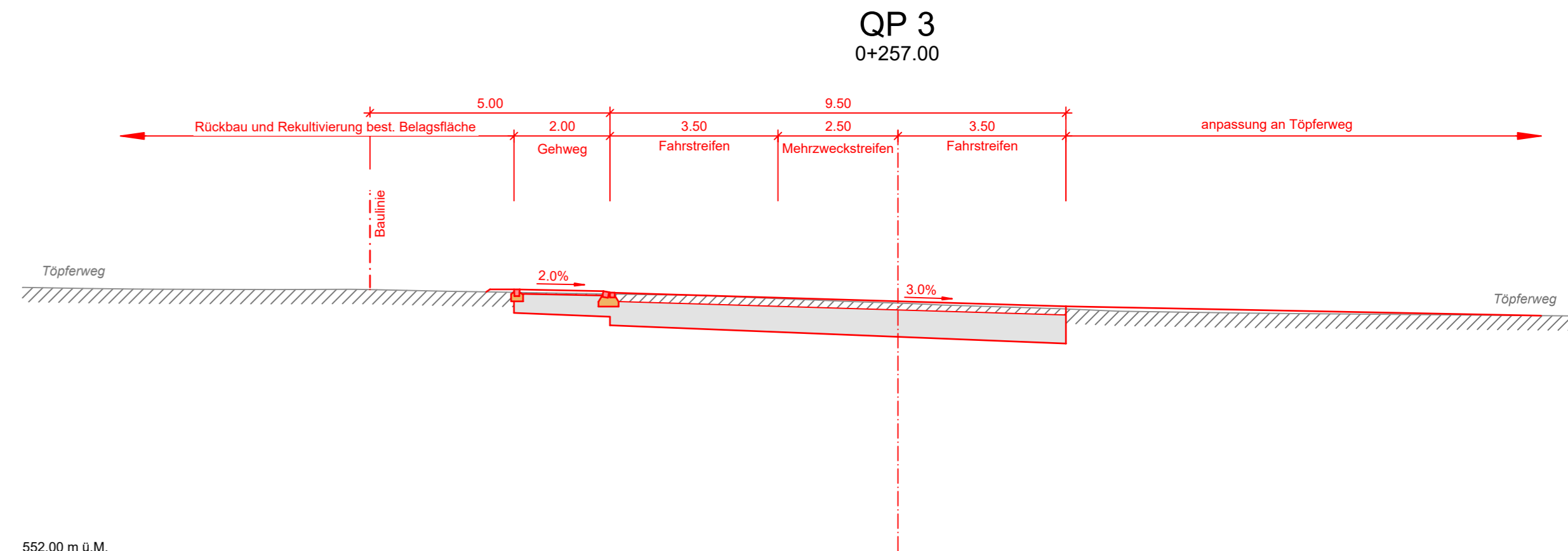
Gezeichnet / Revidiert		Geprüft		Freigabe	
Datum	Visum	Datum	Visum	Datum	Visum
18.08.2017	JG	18.08.2017	PH	18.08.2017	Wä
A					
B					
C					
D					
E					



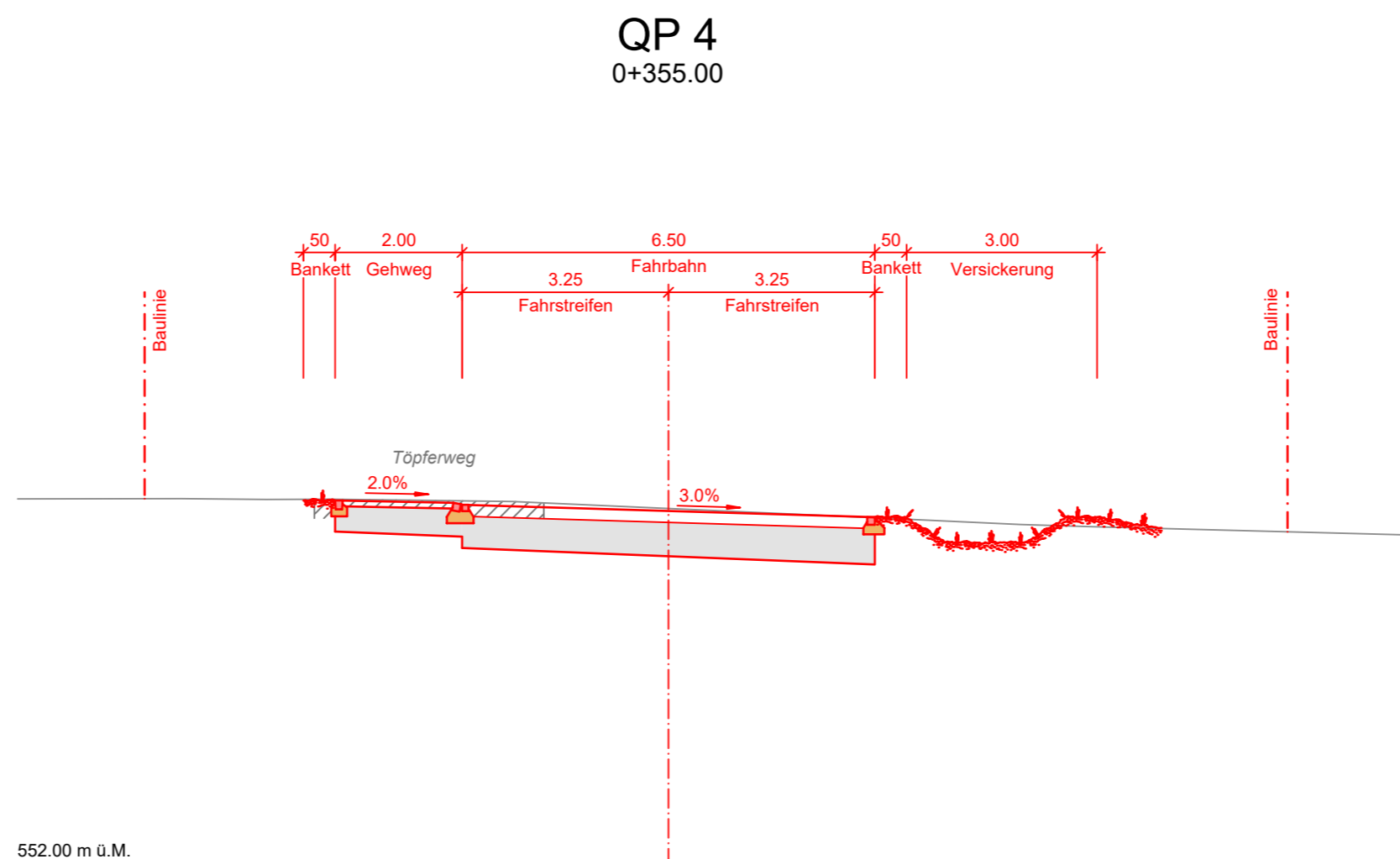
552.00 m ü.M.



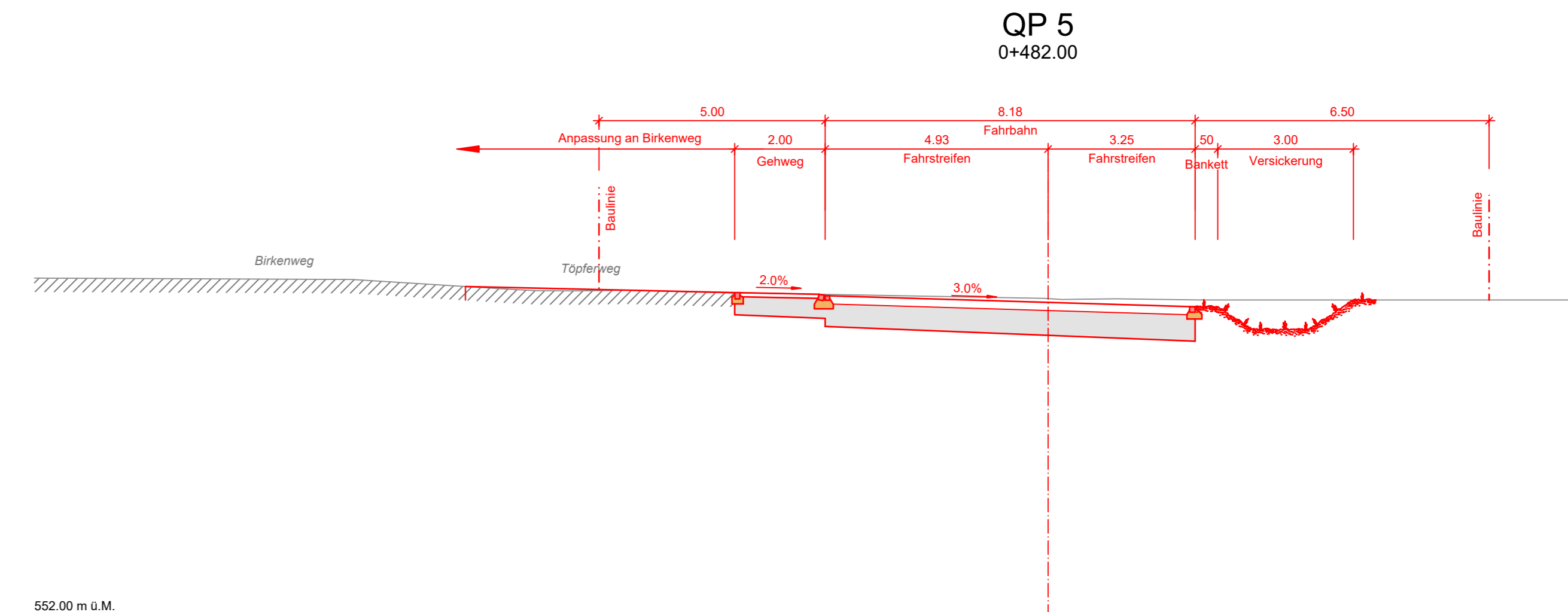
552.00 m ü.M.



552.00 m ü.M.



552.00 m ü.M.



552.00 m ü.M.