













## Legende

### Inhalte:

-  Hangbauzone H
-  Wohnzone Wa
-  Wohnzone Wb
-  Wohn- und Gewerbezone WGa
-  Wohn- und Gewerbezone WGb
-  Dorfzone DZ
-  Kernzone K
-  Gewerbezone Ga
-  Gewerbezone Gb
-  Zone mit Planungspflicht ZPP
-  bestehende Überbauungsordnung
-  Zone für öffentliche Nutzung ZöN
-  Zone für Sport und Freizeitanlagen ZSF
-  Grünzone GR
-  Bauernhofzone BH
-  Landwirtschaftszone LWZ, Verkehrsfläche
-  Siedlungsschutzgebiet
-  Lärmvorbelastete Gebiete
-  verbindliche Waldgrenze gemäss Art. 10 Abs. 2 WaG vom 4.10.1991
-  Siedlungsrand

### Hinweise:

-  schützenswerte Gebäude
-  erhaltenswerte Gebäude
-  Ortsbildschutzgebiet (Baugruppe)
-  archäologische Schutzzone
-  Perimeter Uferschutzplan Aare/Zulg
-  Naturschutzgebiet
-  Grundwasserschutzgebiet
-  Abbau und Auffüllung
-  Gewässer
-  Wald

