

Umsetzung Verkehrsrichtplan

Zone 0.4 Obere Au

Vorprojekt

Situation 1:1000

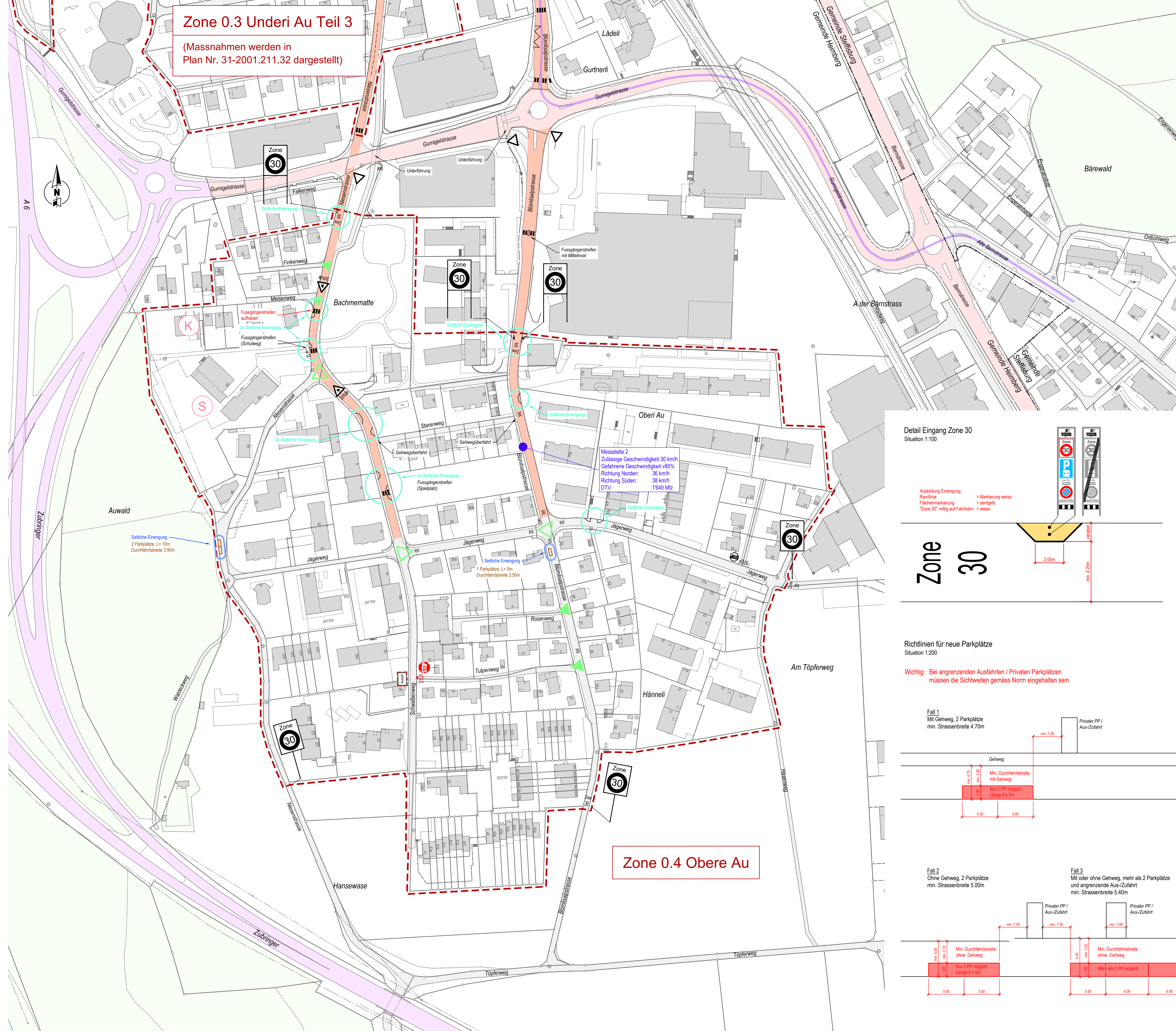
BÜHRER + DÄLLENBACH INGENIEURE AG Höchhusweg 6 3612 Steffisburg www.bd-ing.ch Hobachergrässli 1 3800 Matten b. Interlaken 033 650 80 80		Plan-Nr.: 31-2001.211.4 Format: 75 x 105 Sachbearbeiter: Eric Allenbach			
Mod	Gec	Geprüft	Freigebe	Datum	Bemerkungen
A	mmag	eal	ocw	15.04.2021	Anpassungen nach Planungskommissionssitzung
B	mmag	eal	ocw	30.04.2021	Anpassungen nach Planungskommissionssitzung
C	mmag	eal	ocw	15.06.2021	Anpassungen nach Planungskommissionssitzung
D	mmag	eal	ocw	24.08.2021	Anpassungen nach Gemeinderatsitzung
E	mmag	eal	apl	17.11.2023	Anpassungen nach Planungskommissionssitzung

Legende:

Strassentypen:	Planhinweise:
Nationalstrasse	Gebäude
Kantonstrasse	Gewässer
Gemeindestrasse Basisschliessung	Wald
Buslinie best./proj.	Geschwindigkeitsmessstellen
	Schule / Kindergarten

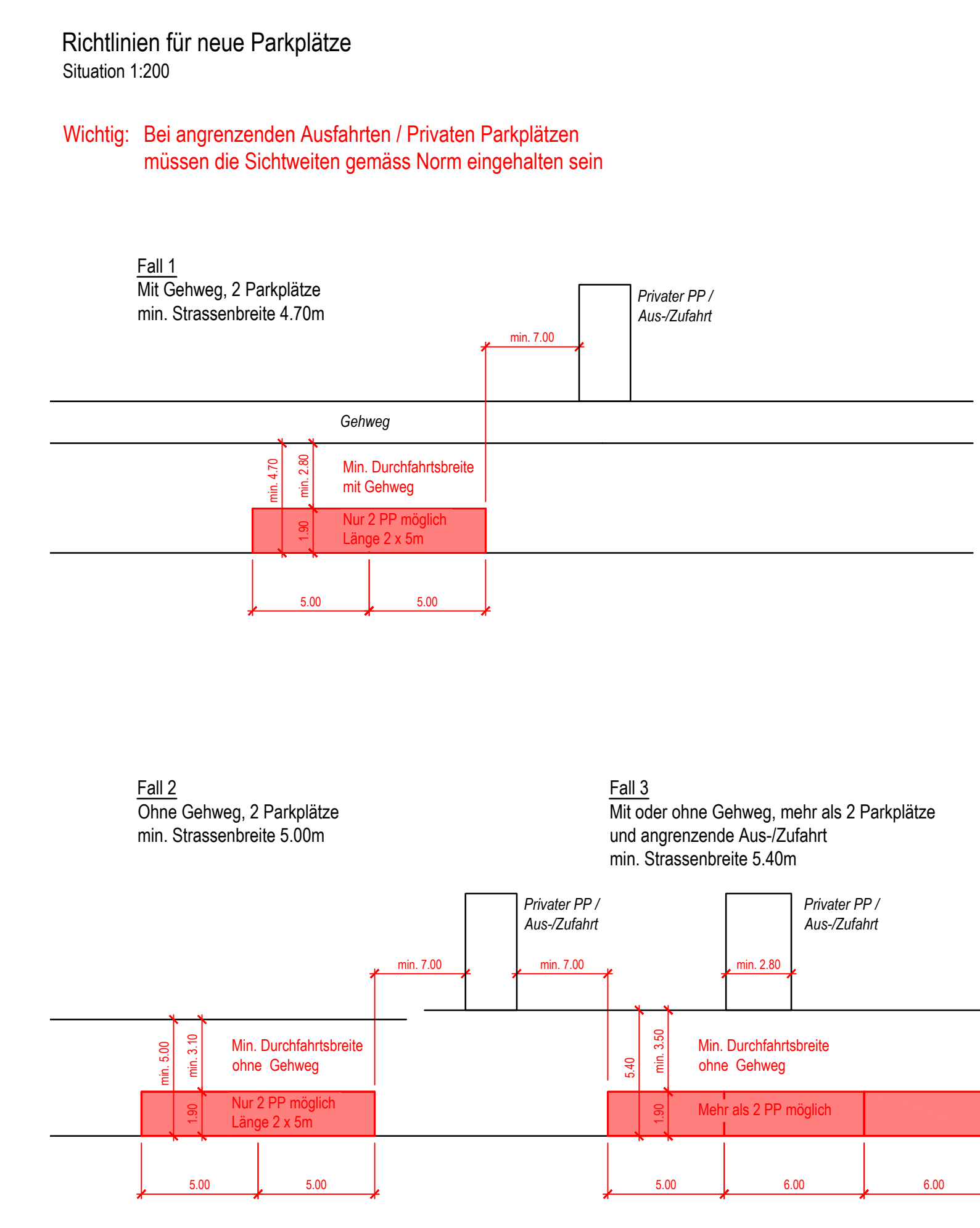
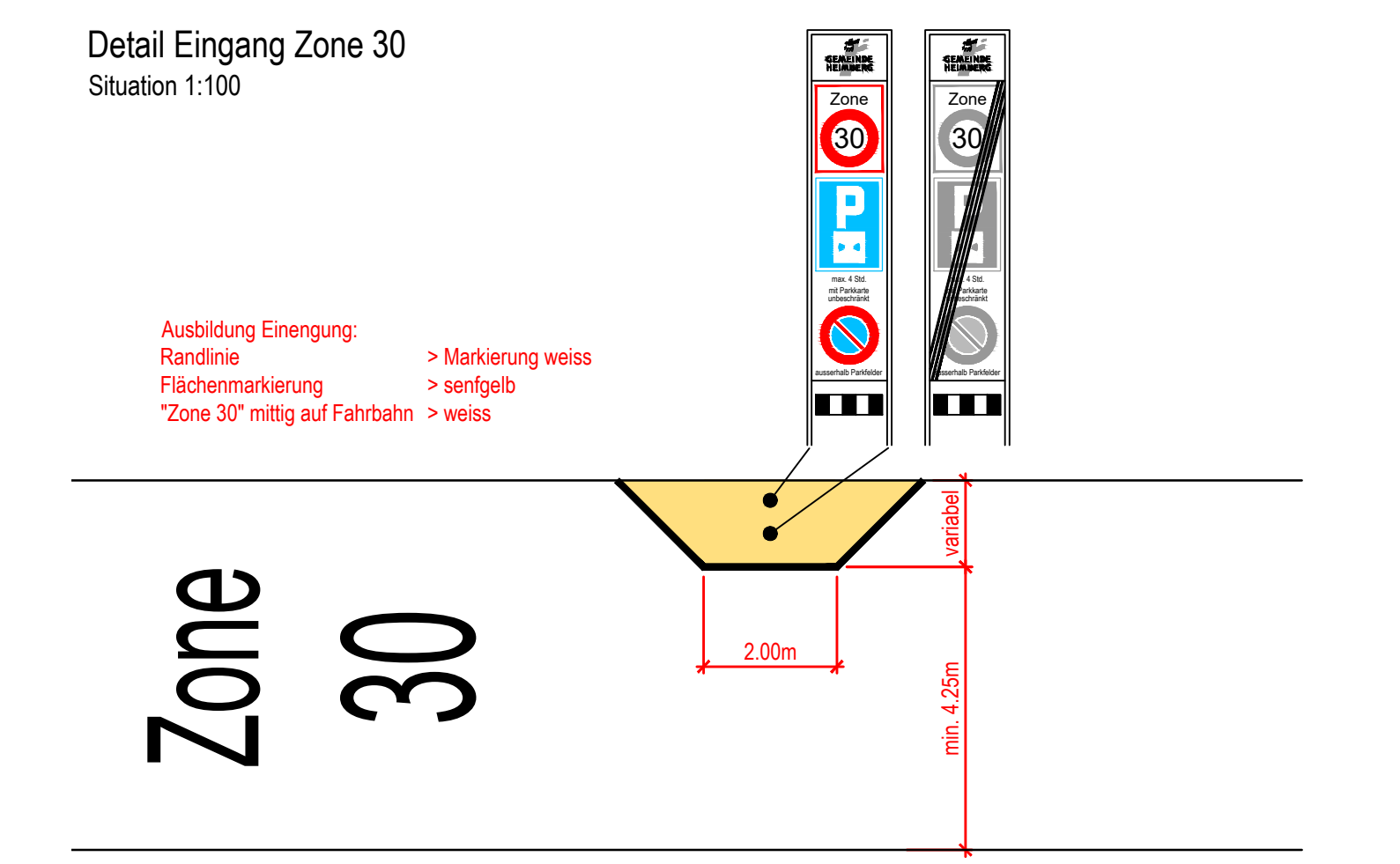
Verkehrsmassnahmen:

Bestehend:	Projektart:
Zone 30	Signal Tempo-30-Zone
Zone 30	Streckensignale 30
Zone 30	Markierung 'Zone 30'
Zone 30	Markierung '30'
Schule	Markierung 'Hinweis auf Kinder'
Schule	Verkehrsberuhigende Massnahmen Knoten / Strecke
Rechtsvorrtsmarkierung	Rechtsvorrtsmarkierung
Längsparkierung	Längsparkierung
Bushaltestelle	Bushaltestelle
Flächenmarkierung	Flächenmarkierung
Fussgängerstreifen	Fussgängerstreifen
Längsstreifen für Fussgänger	Längsstreifen für Fussgänger
Bauliche Randanpassung	Bauliche Randanpassung
Abbruch und Rückbau	Abbruch und Rückbau
Drittprojekte	Drittprojekte



Zone 0.3 Underi Au Teil 3
(Massnahmen werden in Plan Nr. 31-2001.211.32 dargestellt)

Zone 0.4 Obere Au



Messstelle 2
Zulässige Geschwindigkeit 30 km/h
Gefahrne Geschwindigkeit v85%
Richtung Norden: 36 km/h
Richtung Süden: 38 km/h
DTV: 1'649 Mtz